



ŽEMĖS ŪKIO
DUOMENŲ
CENTRAS

VALSTYBĖS ĮMONĖS ŽEMĖS ŪKIO DUOMENŲ CENTRO
ŽEMĖS TVARKYMO IR GEODEZIJOS DEPARTAMENTO
KAUNO ŽEMĖTVARKOS IR GEODEZIJOS SKYRIUS

Įmonės k. 306205513, PVM m. k. LT100015583514

Skyriaus kontaktai: K. Donelaičio g. 33-402, LT- 44240 Kaunas, tel. +370 626 75372; el. p. kaunas@zudc.lt

NEKILNOJAMOJO TURTO OBJEKTO
KADASTRINIŲ MATAVIMŲ BYLA

Nekilnojamojo turto objektas: Kurklių g. (31AM)
Registro Nr.: 44/3510504
Unikalus Nr.: 4400-6435-1170
Kelio (gatvės) Nr.: 31AM
Adresas: Anykščių r. sav. Anykščių m. Kurklių g.

Grupės vadovas Žydrūnas Kaminskis
Bylą parengė Titas Sadauskas

2024 m.

Valstybės mone Žemės kio duomen centras

NEKILNOJAMOJO DAIKTO KADASTRINI MATAVIM BYLA

Tomas: 1

Nekilnojamojo turto objektas: **Inžinerinis statinys**

Registro Nr.: **44/3510504 (Statiniai)**

Adresas: **Anykš i r. sav. Anykš i m. Kurkli g.**

Lap skai ius: **21**



SUDERINTA

Valstybės įmonė Registrų centras

Elektroniniu parašu pasirašė: Gailutė Paspiešinskiėnė

Pareigos: Vyresnioji kadastro specialistė

Laiko žyma: 2024-10-04 09:12:33

Tomo Nr. 1
Registro 44/3510504

BYLOS TOMO VIDAUS APYRAŠAS

Eil. Nr.	Dokumento pavadinimas	Dokumento		Lap skai .	Bylos lap numeriai	Pastabos
		Nr.	Data			
1	Statinio planas "STATINI IŠD STYMO PLANAS"		2024-08-08	3	1-3	
2	KOORDINA I ŽINIARAŠTIS KZ		2024-08-08	2	4-5	
3	KELIO / GATV S IR JO SUD TINI DALI KADASTRO DUOMENYS 1K FORMA		2024-08-08	2	6-7	
4	KELIO / GATV S IR JO SUD TINI DALI VER I NUSTATYMAS 2K FORMA		2024-08-08	5	8-12	
5	KELIO / GATV S VAŽIUOJAMOSIOS DALIES IR ŽEM S SANKASOS KADASTRO DUOMENYS 3K FORMA		2024-08-08	1	13	
6	KELIO / GATV S SANKRYŽ , TILT , VIADUK , ESTAKAD , PRALAIID , AUTOBUS SUSTOJIMO IR POILSIO AIKŠTELI , ŠVIESOFOR , KELIO ORO S LYG STEB JIMO IR TRANSPORTO APSKAITOS RENGINI KADASTRO DUOMENYS 4K FORMA		2024-08-08	5	14-18	
7	KELIO / GATV S ATITVAR , TRIUKŠMO SIENU I , ŽELDYN , P S I J IR DVIRA I TAK , ELEKTROS APŠVIETIMO TINKLO KADASTRO DUOMENYS 5K FORMA		2024-08-08	2	19-20	

Vidaus apyrašo lap 20

Specialist Brigita Stankevi i t

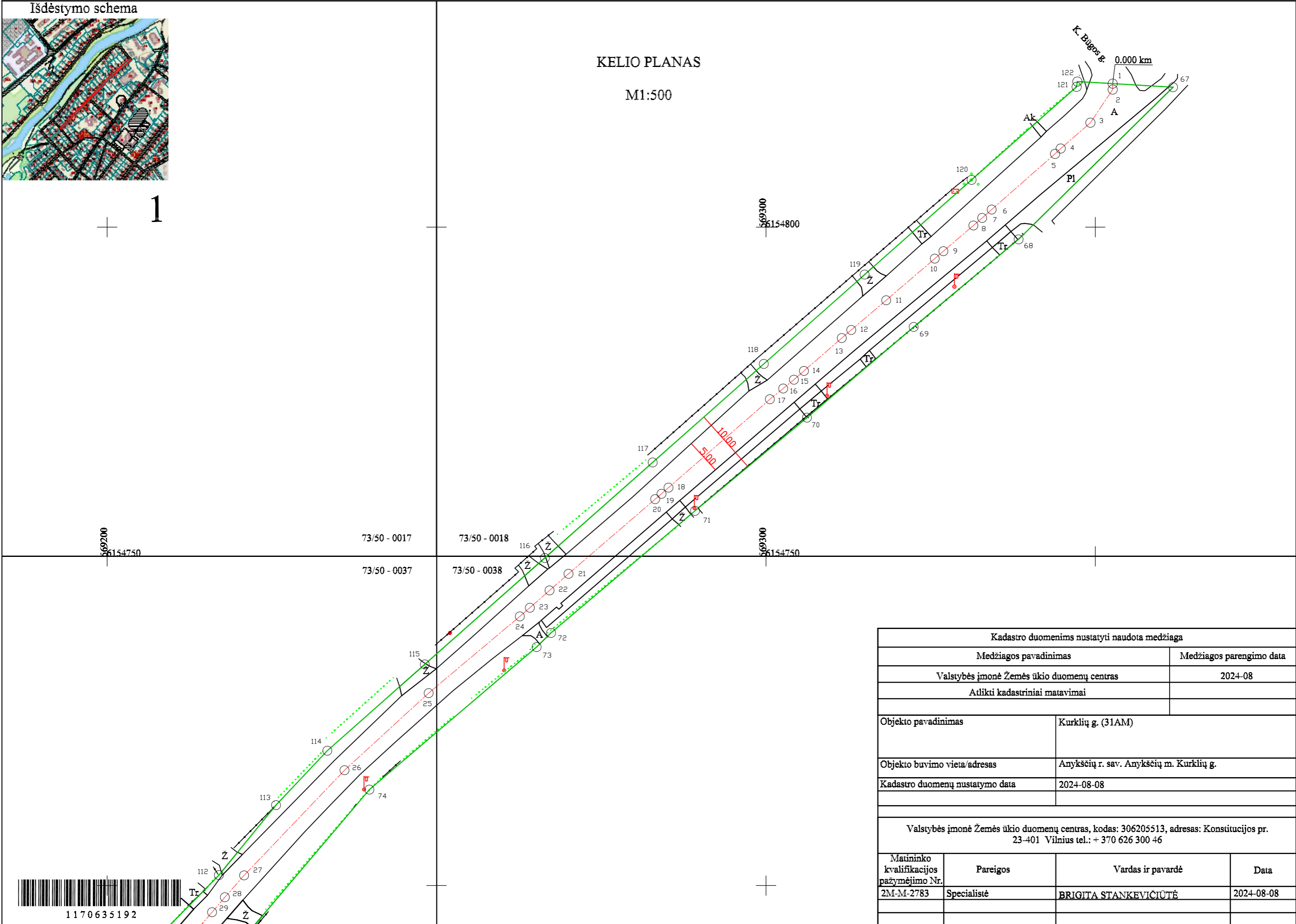
Išdėstymo schema



1

KELIO PLANAS

M1:500



1170635192

Kadastro duomenims nustatyti naudota medžiaga			
Medžiagos pavadinimas		Medžiagos parengimo data	
Valstybės įmonė Žemės ūkio duomenų centras		2024-08	
Atlikti kadastriniai matavimai			
Objekto pavadinimas		Kurklių g. (31AM)	
Objekto buvimo vieta/adresas		Anykščių r. sav. Anykščių m. Kurklių g.	
Kadastro duomenų nustatymo data		2024-08-08	
Valstybės įmonė Žemės ūkio duomenų centras, kodas: 306205513, adresas: Konstitucijos pr. 23-401 Vilnius tel.: + 370 626 300 46			
Matininko kvalifikacijos pažymėjimo Nr.	Pareigos	Vardas ir pavardė	Data
2M-M-2783	Specialistė	BRIGITA STANKEVIČIŪTĖ	2024-08-08



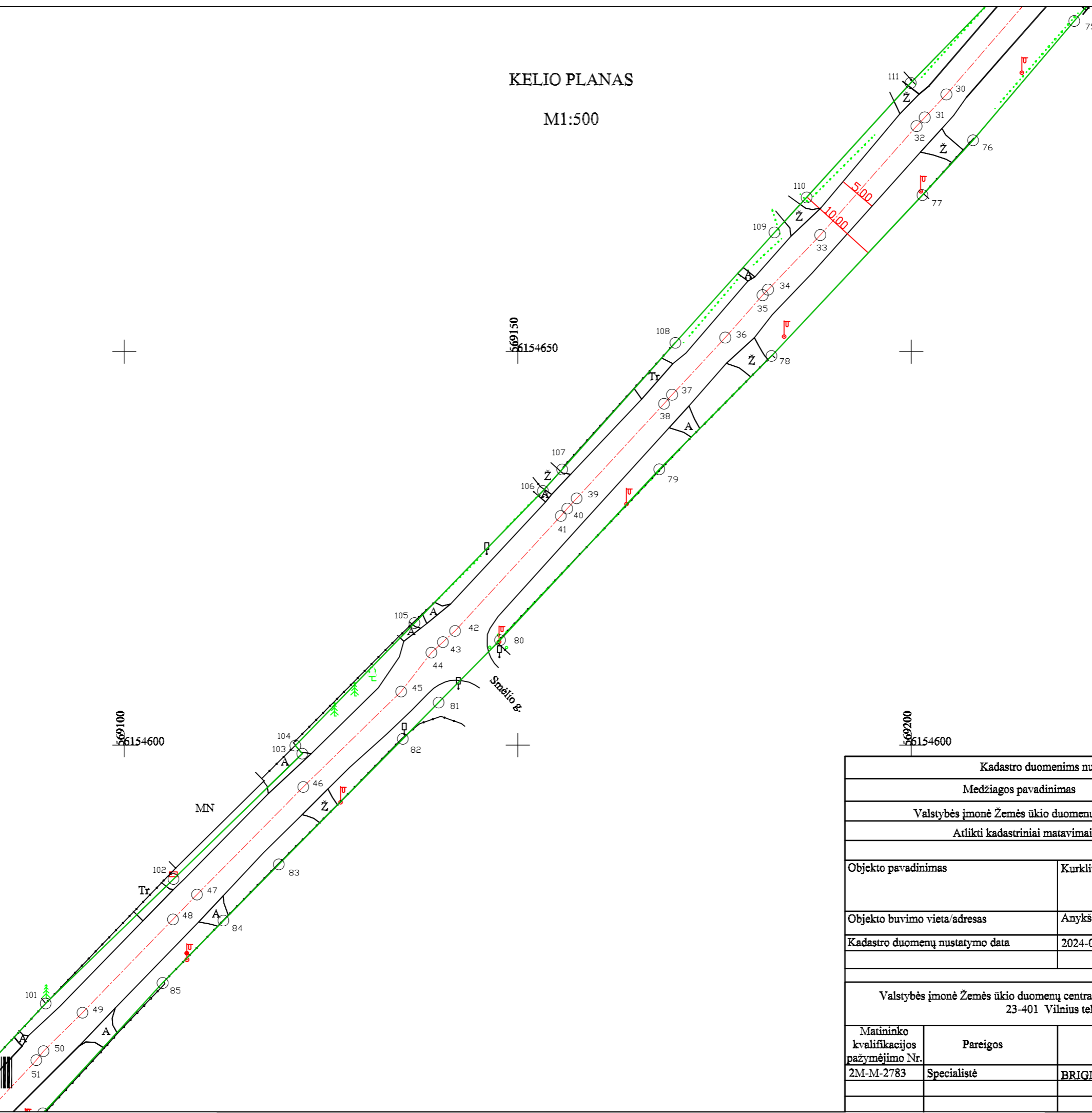
2

KELIO PLANAS

M1:500

73/50 - 0037

73/50 - 0038



Kadastro duomenims nustatyti naudota medžiaga			
Medžiagos pavadinimas		Medžiagos parengimo data	
Valstybės įmonė Žemės ūkio duomenų centras		2024-08	
Atlikti kadastriniai matavimai			
Objekto pavadinimas		Kurklių g. (31AM)	
Objekto buvimo vieta/adresas		Anykščių r. sav. Anykščių m. Kurklių g.	
Kadastro duomenų nustatymo data		2024-08-08	
Valstybės įmonė Žemės ūkio duomenų centras, kodas: 306205513, adresas: Konstitucijos pr. 23-401 Vilnius tel.: + 370 626 300 46			
Matininko kvalifikacijos pažymėjimo Nr.	Pareigos	Vardas ir pavardė	Data
2M-M-2783	Specialistė	BRIGITA STANKEVIČIŪTĖ	2024-08-08



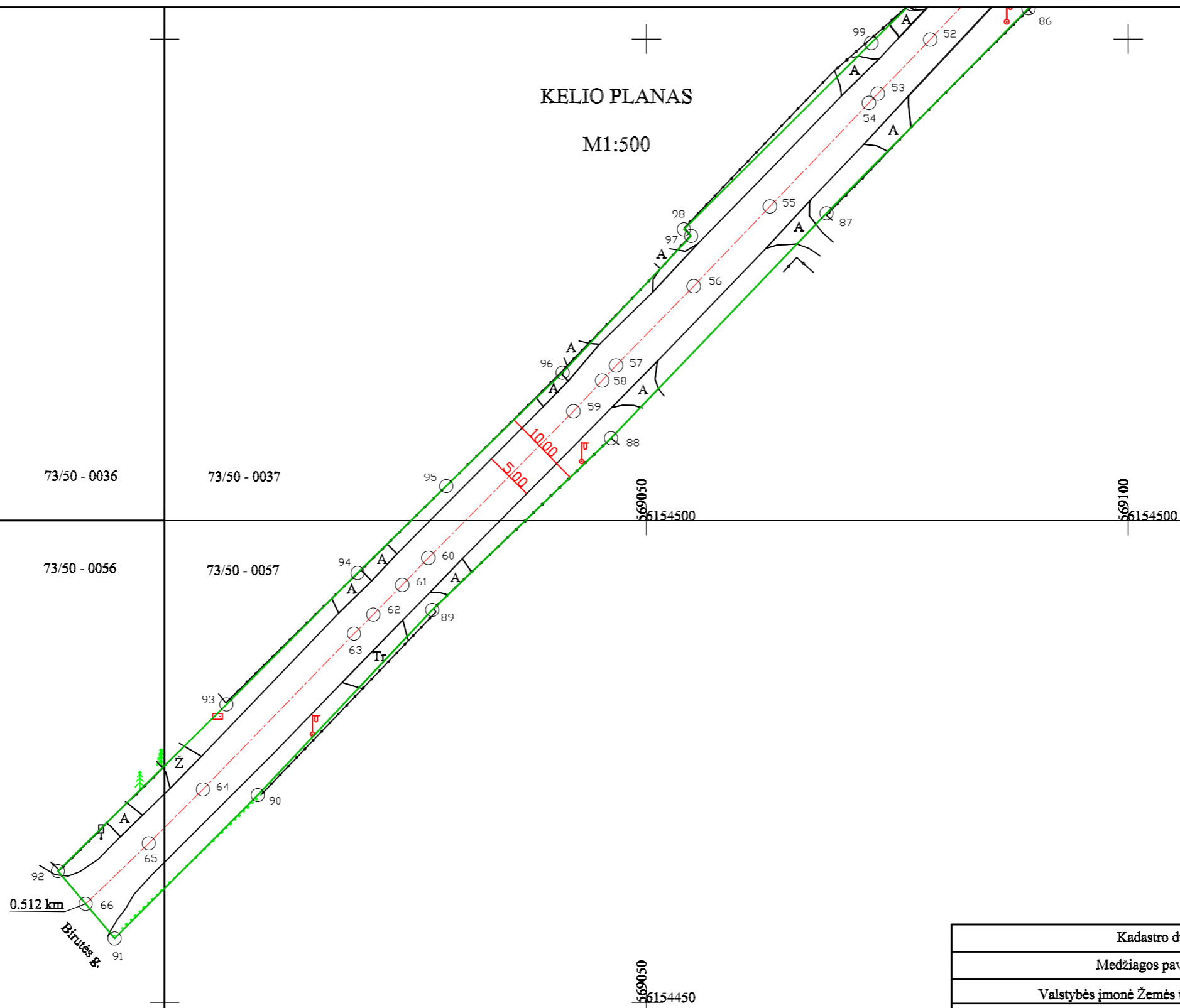
Išdėstymo schema



3

KELIO PLANAS

M1:500



Kadastro duomenims nustatyti naudota medžiaga			
Medžiagos pavadinimas		Medžiagos parengimo data	
Valstybės įmonė Žemės ūkio duomenų centras		2024-08	
Atlikti kadastriniai matavimai			
Objekto pavadinimas		Kurklių g. (31AM)	
Objekto buvimo vieta/adresas		Anykščių r. sav. Anykščių m. Kurklių g.	
Kadastro duomenų nustatymo data		2024-08-08	
Valstybės įmonė Žemės ūkio duomenų centras, kodas: 306205513, adresas: Konstitucijos pr. 23-401 Vilnius tel.: + 370 626 300 46			
Matininko kvalifikacijos pažymėjimo Nr.	Pareigos	Vardas ir pavardė	Data
2M-M-2783	Specialistė	BRIGITA STANKEVIČIŪTĖ	2024-08-08



1170635192

KOORDINA I ŽINIARAŠTIS

Pavadinimas Kurkli g. (31AM)

Objekto buvimo vieta Anykš i r. sav. Anykš i m. Kurkli g.

Unikalus numeris 4400-6435-1170

Kelio ruožas 0.000-0.512

Koordinacijų sistema: LKS-94

Kelio riba			Kelio riba		
Taško Nr.	X	Y	Taško Nr.	X	Y
67	6154821,24	569361,80	102	6154582,99	569106,26
68	6154798,15	569338,35	103	6154598,93	569122,63
69	6154784,84	569322,44	104	6154599,94	569121,74
70	6154771,07	569306,23	105	6154615,52	569136,89
71	6154756,92	569289,24	106	6154632,30	569153,19
72	6154738,39	569267,38	107	6154635,04	569155,64
73	6154736,23	569265,19	108	6154651,14	569170,02
74	6154714,58	569239,79	109	6154665,15	569182,62
75	6154692,03	569220,72	110	6154669,61	569186,70
76	6154676,88	569207,85	111	6154684,15	569199,92
77	6154669,90	569201,42	112	6154701,59	569216,97
78	6154649,46	569182,25	113	6154712,23	569225,63
79	6154635,05	569167,98	114	6154720,49	569233,42
80	6154613,35	569147,75	115	6154733,60	569248,21
81	6154605,42	569139,94	116	6154749,77	569266,45
82	6154600,80	569135,39	117	6154764,27	569282,81
83	6154584,86	569119,64	118	6154779,21	569299,67
84	6154577,71	569112,61	119	6154792,79	569314,98
85	6154569,78	569104,87	120	6154807,17	569331,21
86	6154553,20	569089,65	121	6154821,32	569347,16
87	6154531,93	569068,69	122	6154822,11	569347,28
88	6154508,57	569046,33			
89	6154490,74	569027,77			
90	6154471,51	569009,67			
91	6154456,63	568994,82			
92	6154463,62	568988,93			
93	6154480,93	569006,42			
94	6154494,58	569020,03			
95	6154503,61	569029,23			
96	6154515,37	569041,29			
97	6154529,56	569054,63			
98	6154530,26	569053,89			
99	6154549,61	569073,34			
100	6154553,67	569077,42			
101	6154567,17	569090,00			

Kelio ašis			
Taško Nr.	Atskaitos taško km	X	Y
1	0,000	6154821,79	569352,64
2	0,001	6154820,90	569352,63
3	0,007	6154815,85	569349,26
4	0,013	6154811,94	569344,75
5	0,014	6154811,13	569343,88
6	0,027	6154802,67	569334,26
7	0,029	6154801,40	569332,83
8	0,031	6154800,26	569331,50
9	0,037	6154796,34	569326,93
10	0,038	6154795,21	569325,62
11	0,048	6154788,88	569318,25
12	0,055	6154784,39	569312,96
13	0,057	6154783,15	569311,51
14	0,065	6154778,15	569305,76
15	0,067	6154776,83	569304,24
16	0,069	6154775,50	569302,61
17	0,071	6154773,86	569300,60
18	0,092	6154760,44	569285,21
19	0,093	6154759,51	569284,14
20	0,094	6154758,68	569283,19
21	0,112	6154747,36	569270,03
22	0,116	6154744,84	569267,16
23	0,119	6154742,21	569264,18
24	0,122	6154740,88	569262,64
25	0,140	6154729,24	569248,80
26	0,157	6154717,52	569236,03
27	0,179	6154701,55	569220,78
28	0,183	6154698,24	569217,88
29	0,186	6154695,95	569215,92
30	0,204	6154682,69	569204,46
31	0,208	6154679,77	569201,71
32	0,209	6154678,67	569200,67
33	0,228	6154664,82	569188,44
34	0,238	6154657,89	569181,80
35	0,239	6154657,18	569181,12



Kelio ašis			
Taško Nr.	Atskaitos taško km	X	Y
36	0,246	6154651,80	569176,38
37	0,256	6154644,52	569169,61
38	0,257	6154643,39	569168,59
39	0,274	6154631,35	569157,48
40	0,275	6154630,06	569156,28
41	0,277	6154629,13	569155,48
42	0,296	6154614,53	569142,03
43	0,299	6154613,10	569140,48
44	0,300	6154611,77	569139,03
45	0,307	6154606,81	569135,18
46	0,324	6154594,69	569122,75
47	0,343	6154581,01	569109,24
48	0,348	6154577,87	569106,19
49	0,364	6154566,00	569094,68
50	0,371	6154561,13	569089,73
51	0,373	6154559,96	569088,83
52	0,386	6154549,96	569079,46
53	0,394	6154544,33	569074,02
54	0,396	6154543,38	569073,10
55	0,410	6154532,63	569062,82
56	0,422	6154524,35	569054,91
57	0,433	6154516,11	569046,85
58	0,436	6154514,54	569045,42
59	0,440	6154511,35	569042,42
60	0,461	6154496,14	569027,38
61	0,465	6154493,33	569024,67
62	0,469	6154490,26	569021,65
63	0,472	6154488,26	569019,66
64	0,495	6154472,10	569003,96
65	0,503	6154466,51	568998,36
66	0,512	6154460,20	568991,81



Valstybės mone Žemės kio duomen centras, kodas: 306205513, adresas: Konstitucijos pr. 23-401 Vilnius

Matininkas(-) BRIGITA STANKEVI I T , kvalifikacijos pažym jimo Nr. 2M-M-2783, tel.: + 370 626 300 46

KELIO / GATV S IR JO SUD TINI DALI KADASTRO DUOMENYS

Adresas Anykš i r. sav. Anykš i m. Kurkli g.
Paskirtis Keli (gatvi)
Pavadinimas Kurkli g. (31AM)
Žym jimas plane 31AM
Kadastro duomen nustatymo data 2024-08-08
Statybos b kl Unikalus numeris 4400-6435-1170

Statybos pradžios metai:	1980	Kelio Nr.:	31AM
Statybos pabaigos metai:	1980	Kelio ruožas:	0.000-0.512
Rekonstravimo pradžios metai:		Ilgis: km	0,512
Rekonstravimo pabaigos metai:		Gatv s kategorija:	D
Kap. remonto pradžios metai:		Statinio kategorija:	Neypatingasis
Kap. remonto pabaigos metai:		Baigtumo procentas: %	100
Papr. remonto pradžios metai:			
Papr. remonto pabaigos metai:			

Kelias, kelio sud tin s dalys	Mato vienetas	Kiekis
1	2	3
Važiuojamoji dalis 1-66	km	0,512
Sankryža (Sm lio g.) 43	vnt.	1
važiavimas, nuovaža 7	kv. m	5,89
važiavimas, nuovaža 11	kv. m	8,6
važiavimas, nuovaža 15	kv. m	6,42
važiavimas, nuovaža 17	kv. m	4,77
važiavimas, nuovaža 19	kv. m	3,42
važiavimas, nuovaža 21	kv. m	4,88
važiavimas, nuovaža 22	kv. m	5,23
važiavimas, nuovaža 24	kv. m	5,05
važiavimas, nuovaža 25	kv. m	8,57
važiavimas, nuovaža 27	kv. m	2,49
važiavimas, nuovaža 28	kv. m	9,82
važiavimas, nuovaža 29	kv. m	2,64
važiavimas, nuovaža 31	kv. m	5,25
važiavimas, nuovaža 32	kv. m	10,97
važiavimas, nuovaža 33	kv. m	7,37
važiavimas, nuovaža 36	kv. m	12,3



* 1 1 7 0 6 2 9 6 0 0 *

1	2	3
važiavimas, nuovaža 37	kv. m	8,77
važiavimas, nuovaža 38	kv. m	7,28
važiavimas, nuovaža 39	kv. m	3,79
važiavimas, nuovaža 42	kv. m	3,76
važiavimas, nuovaža 44	kv. m	2
važiavimas, nuovaža 46	kv. m	4,99
važiavimas, nuovaža 46	kv. m	8,62
važiavimas, nuovaža 47	kv. m	6,78
važiavimas, nuovaža 48	kv. m	5,5
važiavimas, nuovaža 49	kv. m	8,66
važiavimas, nuovaža 52	kv. m	5,01
važiavimas, nuovaža 53	kv. m	7,18
važiavimas, nuovaža 54	kv. m	11,76
važiavimas, nuovaža 55	kv. m	9,12
važiavimas, nuovaža 56	kv. m	5,24
važiavimas, nuovaža 57	kv. m	9,01
važiavimas, nuovaža 58	kv. m	4,26
važiavimas, nuovaža 59	kv. m	4,05
važiavimas, nuovaža 60	kv. m	6,41
važiavimas, nuovaža 61	kv. m	5,76
važiavimas, nuovaža 62	kv. m	7,13
važiavimas, nuovaža 63	kv. m	12,85
važiavimas, nuovaža 64	kv. m	7,84
važiavimas, nuovaža 65	kv. m	6,27
P s i j (dvira i) takas 1-6	kv. m	53,25
P s i j (dvira i) takas 4-5	kv. m	2,24
P s i j (dvira i) takas 6-8	kv. m	4,89
P s i j (dvira i) takas 8-14	kv. m	47,63
P s i j (dvira i) takas 9-10	kv. m	4
P s i j (dvira i) takas 12-13	kv. m	2,92
P s i j (dvira i) takas 14-16	kv. m	6,42
P s i j (dvira i) takas 16-18	kv. m	30,31
P s i j (dvira i) takas 18-20	kv. m	3,62
P s i j (dvira i) takas 20-23	kv. m	33,95
P s i j (dvira i) takas 34-35	kv. m	1,74
P s i j (dvira i) takas 40-41	kv. m	1,38
P s i j (dvira i) takas 50-51	kv. m	1,58

Specialist

BRIGITA STANKEVI I T



* 1 1 7 0 6 2 9 6 0 0 *

ELEKTRONINIO DOKUMENTO METADUOMENYS

I. Dokumento pavadinimas (antraštė) Kelio ir jo sudėtinių dalių kadastro duomenys

II. Dokumento sudarytojas (-ai)

Brigita Stankevičiūtė, Vilnius, Vinco Kudirkos g. 18-1

III. Dokumento registracijos data ir numeris 2024-09-27 15:12:47, Nr. 1170629600

IV. Pasirašymas

Parašo paskirtis: pasirašymas

Parašą sukūrusio asmens vardas, pavardė ir pareigos Brigita Stankevičiūtė, Specialistė, Valstybės įmonė Žemės ūkio duomenų centras

Sertifikatas išduotas: Brigita Stankevičiūtė

Parašo sukūrimo data ir laikas: 2024-09-27 15:12:47

Parašo formatas: XAdES-BASELINE-T

Laiko žymoje nurodytas laikas: 2024-09-27 15:12:47

Informacija apie sertifikavimo paslaugų teikėją: RCSC IssuingCA

Sertifikato galiojimo laikas 2024-03-04 08:38:07 – 2026-03-04 08:38:07

Parašo paskirtis: suderinimas

Parašą sukūrusio asmens vardas, pavardė ir pareigos Gailutė Paspiešinskienė, Vyresnioji kadastro specialistė, Valstybės įmonė Registrų centras

Sertifikatas išduotas: Gailutė Paspiešinskienė

Parašo sukūrimo data ir laikas: 2024-10-04 09:12:25

Parašo formatas: XAdES-BASELINE-T

Laiko žymoje nurodytas laikas: 2024-10-04 09:12:25

Informacija apie sertifikavimo paslaugų teikėją: RCSC IssuingCA

Sertifikato galiojimo laikas 2023-11-23 09:00:08 – 2025-11-22 09:00:08

V. Pagrindinio dokumento priedų skaičius – 0

VI. Pagrindinio dokumento pridedamų dokumentų skaičius – 0

VII. Pridedami dokumentai: nėra priedų

VIII. Dokumento specifikacijos identifikavimo žymuo ADOC-V1.0

IX. Programinės įrangos, kuria naudojantis sudarytas elektroninis dokumentas, pavadinimas
RC-DSS

X. Elektroninio dokumento grupė BeDOC

XI. Informacija apie elektroninio (-ių) parašo (-ų) tikrinimą (tikrinimo data)

Visi dokumente esantys elektroniniai parašai galioja (2024-10-04 09:35:44)

XII. Papildomi metaduomenys

Nuorašą suformavo B.Stankevičiūtė, 2024-10-04 09:35:44 RC-DSS



* 1 1 7 0 6 2 9 6 0 0 *

Valstybės mone Žemės kio duomenų centras, kodas: 306205513, adresas: Konstitucijos pr. 23-401 Vilnius
Matininkas(-) BRIGITA STANKEVIČIŲ, kvalifikacijos pažymėjimo Nr. 2M-M-2783, tel.: +370 626 300 46

KELIO / GATVĖS IR JO SUDĖTINI DALIŲ VERI NUSTATYMAS

Pavadinimas Kurklių g. (31AM)

Kelio reikšmė

Kelio numeris 31AM

Kadastro duomenų nustatymo data 2024-08-08

Vertės nustatymo data 2024-08-08

Kelio sudėtinės dalies pavadinimas	Atskaitos taškai	Kasmetinis vertės mažinimo koeficientas	Matavimo vienetas	Kiekis	kainojimo pagrindas	Vidutinio vieneto statybos vertė po indeksavimo, Eur	Atkuriamoji vertė (statybinė vertė), Eur	Nusidėjimas %	Atkuriamoji vertė, Eur	Vietovės patalpos koeficientas	Vidutinė rinkos vertė, Eur
1	2	3	4	5	6	7	8	9	10	11	12
Važiuojamoji dalis 1-66	1-66	5	km	0,512	NTK 2024-3.2.5	809100	414000	75	104000	1	104000
važiavimas, nuovaža 7	7	10	kv. m	5,89	NTK 2024-3.2.10	83,12	490	75	122	1	122
važiavimas, nuovaža 11	11	10	kv. m	8,6	NTK 2024-3.2.10	28,88	248	75	62	1	62
važiavimas, nuovaža 15	15	10	kv. m	6,42	NTK 2024-3.2.10	78,52	504	75	126	1	126
važiavimas, nuovaža 17	17	10	kv. m	4,77	NTK 2024-3.2.10	33,21	158	75	40	1	40



* 1 1 7 0 6 2 9 6 0 6 *

1	2	3	4	5	6	7	8	9	10	11	12
važiavimas, nuovaža 19	19	10	kv. m	3,42	NTK 2024-3.2.10	33,21	114	75	28	1	28
važiavimas, nuovaža 21	21	10	kv. m	4,88	NTK 2024-3.2.10	33,21	162	75	41	1	41
važiavimas, nuovaža 22	22	10	kv. m	5,23	NTK 2024-3.2.10	33,21	174	75	43	1	43
važiavimas, nuovaža 24	24	5	kv. m	5,05	NTK 2024-3.2.10	61,64	311	75	78	1	78
važiavimas, nuovaža 25	25	10	kv. m	8,57	NTK 2024-3.2.10	28,88	248	75	62	1	62
važiavimas, nuovaža 27	27	10	kv. m	2,49	NTK 2024-3.2.10	33,21	83	75	21	1	21
važiavimas, nuovaža 28	28	10	kv. m	9,82	NTK 2024-3.2.10	28,88	284	75	71	1	71
važiavimas, nuovaža 29	29	10	kv. m	2,64	NTK 2024-3.2.10	83,12	219	75	55	1	55
važiavimas, nuovaža 31	31	10	kv. m	5,25	NTK 2024-3.2.10	33,21	174	75	44	1	44
važiavimas, nuovaža 32	32	10	kv. m	10,97	NTK 2024-3.2.10	28,88	317	75	79	1	79
važiavimas, nuovaža 33	33	10	kv. m	7,37	NTK 2024-3.2.10	28,88	213	75	53	1	53
važiavimas, nuovaža 36	36	10	kv. m	12,3	NTK 2024-3.2.10	28,88	355	75	89	1	89
važiavimas, nuovaža 37	37	10	kv. m	8,77	NTK 2024-3.2.10	78,52	689	75	172	1	172
važiavimas, nuovaža 38	38	5	kv. m	7,28	NTK 2024-3.2.10	54,58	397	75	99	1	99
važiavimas, nuovaža 39	39	10	kv. m	3,79	NTK 2024-3.2.10	33,21	126	75	31	1	31
važiavimas, nuovaža 42	42	5	kv. m	3,76	NTK 2024-3.2.10	61,64	232	75	58	1	58



* 1 1 7 0 6 2 9 6 0 6 *

1	2	3	4	5	6	7	8	9	10	11	12
važiavimas, nuovaža 44	44	5	kv. m	2	NTK 2024-3.2.10	61,64	123	75	31	1	31
važiavimas, nuovaža 46	46	5	kv. m	4,99	NTK 2024-3.2.10	61,64	308	75	77	1	77
važiavimas, nuovaža 46	46	10	kv. m	8,62	NTK 2024-3.2.10	28,88	249	75	62	1	62
važiavimas, nuovaža 47	47	5	kv. m	6,78	NTK 2024-3.2.10	54,58	370	75	93	1	93
važiavimas, nuovaža 48	48	10	kv. m	5,5	NTK 2024-3.2.10	83,12	457	75	114	1	114
važiavimas, nuovaža 49	49	5	kv. m	8,66	NTK 2024-3.2.10	54,58	473	75	118	1	118
važiavimas, nuovaža 52	52	5	kv. m	5,01	NTK 2024-3.2.10	61,64	309	75	77	1	77
važiavimas, nuovaža 53	53	5	kv. m	7,18	NTK 2024-3.2.10	54,58	392	75	98	1	98
važiavimas, nuovaža 54	54	5	kv. m	11,76	NTK 2024-3.2.10	54,58	642	75	160	1	160
važiavimas, nuovaža 55	55	5	kv. m	9,12	NTK 2024-3.2.10	54,58	498	75	124	1	124
važiavimas, nuovaža 56	56	5	kv. m	5,24	NTK 2024-3.2.10	61,64	323	75	81	1	81
važiavimas, nuovaža 57	57	5	kv. m	9,01	NTK 2024-3.2.10	54,58	492	75	123	1	123
važiavimas, nuovaža 58	58	5	kv. m	4,26	NTK 2024-3.2.10	61,64	263	75	66	1	66
važiavimas, nuovaža 59	59	5	kv. m	4,05	NTK 2024-3.2.10	61,64	250	75	62	1	62
važiavimas, nuovaža 60	60	5	kv. m	6,41	NTK 2024-3.2.10	54,58	350	75	87	1	87
važiavimas, nuovaža 61	61	5	kv. m	5,76	NTK 2024-3.2.10	61,64	355	75	89	1	89



* 1 1 7 0 6 2 9 6 0 6 *

1	2	3	4	5	6	7	8	9	10	11	12
važiavimas, nuovaža 62	62	5	kv. m	7,13	NTK 2024-3.2.10	54,58	389	75	97	1	97
važiavimas, nuovaža 63	63	10	kv. m	12,85	NTK 2024-3.2.10	78,52	1010	75	252	1	252
važiavimas, nuovaža 64	64	10	kv. m	7,84	NTK 2024-3.2.10	28,88	226	75	57	1	57
važiavimas, nuovaža 65	65	5	kv. m	6,27	NTK 2024-3.2.10	54,58	342	75	86	1	86
P s i j (dvira i) takas 1-6	1-6	5	kv. m	53,25	NTK 2024-3.2.11	67,82	3610	75	903	1	903
P s i j (dvira i) takas 4-5	4-5	7,1	kv. m	2,24	NTK 2024-3.2.11	131,83	295	75	74	1	74
P s i j (dvira i) takas 6-8	6-8	5	kv. m	4,89	NTK 2024-3.2.11	82,75	405	75	101	1	101
P s i j (dvira i) takas 8-14	8-14	5	kv. m	47,63	NTK 2024-3.2.11	67,82	3230	75	808	1	808
P s i j (dvira i) takas 9-10	9-10	5	kv. m	4	NTK 2024-3.2.11	88,46	354	75	88	1	88
P s i j (dvira i) takas 12-13	12-13	5	kv. m	2,92	NTK 2024-3.2.11	67,69	198	75	49	1	49
P s i j (dvira i) takas 14-16	14-16	5	kv. m	6,42	NTK 2024-3.2.11	82,75	531	75	133	1	133
P s i j (dvira i) takas 16-18	16-18	5	kv. m	30,31	NTK 2024-3.2.11	67,82	2060	75	514	1	514
P s i j (dvira i) takas 18-20	18-20	5	kv. m	3,62	NTK 2024-3.2.11	82,75	300	75	75	1	75
P s i j (dvira i) takas 20-23	20-23	5	kv. m	33,95	NTK 2024-3.2.11	67,82	2300	75	576	1	576
P s i j (dvira i) takas 34-35	34-35	4	kv. m	1,74	NTK 2024-3.2.11	62,67	109	75	27	1	27
P s i j (dvira i) takas 40-41	40-41	4	kv. m	1,38	NTK 2024-3.2.11	62,67	86	75	22	1	22



* 1 1 7 0 6 2 9 6 0 6 *

1	2	3	4	5	6	7	8	9	10	11	12
P s i j (dvira i) takas 50-51	50-51	4	kv. m	1,58	NTK 2024-3.2.11	62,67	99	75	25	1	25
Viso							441000		111000		111000

Specialist

BRIGITA STANKEVI I T

2024-09-27 15:12:51



* 1 1 7 0 6 2 9 6 0 6 *

ELEKTRONINIO DOKUMENTO METADUOMENYS

I. Dokumento pavadinimas (antraštė) Kelio ir jo sudėtinių dalių įkainojimas (perkainojimas)

II. Dokumento sudarytojas (-ai)

Brigita Stankevičiūtė, Vilnius, Vinco Kudirkos g. 18-1

III. Dokumento registracijos data ir numeris 2024-09-27 15:12:51, Nr. 1170629606

IV. Pasirašymas

Parašo paskirtis: pasirašymas

Parašą sukūrusio asmens vardas, pavardė ir pareigos Brigita Stankevičiūtė, Specialistė, Valstybės įmonė Žemės ūkio duomenų centras

Sertifikatas išduotas: Brigita Stankevičiūtė

Parašo sukūrimo data ir laikas: 2024-09-27 15:12:51

Parašo formatas: XAdES-BASELINE-T

Laiko žymoje nurodytas laikas: 2024-09-27 15:12:52

Informacija apie sertifikavimo paslaugų teikėją: RCSC IssuingCA

Sertifikato galiojimo laikas 2024-03-04 08:38:07 – 2026-03-04 08:38:07

Parašo paskirtis: suderinimas

Parašą sukūrusio asmens vardas, pavardė ir pareigos Gailutė Paspiešinskienė, Vyresnioji kadastro specialistė, Valstybės įmonė Registrų centras

Sertifikatas išduotas: Gailutė Paspiešinskienė

Parašo sukūrimo data ir laikas: 2024-10-04 09:12:27

Parašo formatas: XAdES-BASELINE-T

Laiko žymoje nurodytas laikas: 2024-10-04 09:12:27

Informacija apie sertifikavimo paslaugų teikėją: RCSC IssuingCA

Sertifikato galiojimo laikas 2023-11-23 09:00:08 – 2025-11-22 09:00:08

V. Pagrindinio dokumento priedų skaičius – 0

VI. Pagrindinio dokumento pridedamų dokumentų skaičius – 0

VII. Pridedami dokumentai: nėra priedų

VIII. Dokumento specifikacijos identifikavimo žymuo ADOC-V1.0

IX. Programinės įrangos, kuria naudojantis sudarytas elektroninis dokumentas, pavadinimas
RC-DSS

X. Elektroninio dokumento grupė BeDOC

XI. Informacija apie elektroninio (-ių) parašo (-ų) tikrinimą (tikrinimo data)

Visi dokumente esantys elektroniniai parašai galioja (2024-10-04 09:35:47)

XII. Papildomi metaduomenys

Nuorašą suformavo B.Stankevičiūtė, 2024-10-04 09:35:47 RC-DSS



* 1 1 7 0 6 2 9 6 0 6 *

Valstybės mone Žemės kio duomen centras, kodas: 306205513, adresas: Konstitucijos pr. 23-401 Vilnius
Matininkas(-) BRIGITA STANKEVI I T, kvalifikacijos pažym jimo Nr. 2M-M-2783, tel.: + 370 626 300 46

KELIO / GATV S VAŽIUOJAMOSIOS DALIES IR ŽEM S SANKASOS KADASTRO DUOMENYS

Pavadinimas Kurkli g. (31AM)

Kelio reikšmė

Kelio numeris 31AM

Kadastro duomenų nustatymo data 2024-08-08

Kelio sud tin s dalies pavadinimas	Ruožo su vienodais kelio dangos ir sankasos plo iais ir tipais pradžia				Ruožo su vienodais kelio dangos ir sankasos plo iais ir tipais pabaiga				Ruožo ilgis, km.	Eismo juost skai ius	Kelio plotis, m	Kelio sankasos plotis, m	Kelio sankasos tipas	Kelio dangos plotis, m	Kelio dangos r šis	Metai			
	atskaitos duomenys ašyje		koordinat s		atskaitos duomenys ašyje		koordinat s									Pradžios/Pabaigos			
	taško Nr.	km	X	Y	taško Nr.	km	X	Y								Statybos	Rekonstravimo	Kapitalinio remonto	Paprasto remonto
1	2	3	4	5	6	7	8	9	10	11	12	13	14	15	16	17	18	19	20
Važiuojamoji dalis 1-66	1	0.000	6154821,79	569352,64	66	0.512	6154460,20	568991,81	0,512	Dvi	10			5	Asfaltbetonis	1980			
																1980			

Specialist

BRIGITA STANKEVI I T



* 1 1 7 0 6 2 9 6 0 1 *

ELEKTRONINIO DOKUMENTO METADUOMENYS

I. Dokumento pavadinimas (antraštė) Kelio važiuojamosios dalies ir žemės sankasos kadastro duomenys

II. Dokumento sudarytojas (-ai)

Brigita Stankevičiūtė, Vilnius, Vinco Kudirkos g. 18-1

III. Dokumento registracijos data ir numeris 2024-09-27 15:12:53, Nr. 1170629601

IV. Pasirašymas

Parašo paskirtis: pasirašymas

Parašą sukūrusio asmens vardas, pavardė ir pareigos Brigita Stankevičiūtė, Specialistė, Valstybės įmonė Žemės ūkio duomenų centras

Sertifikatas išduotas: Brigita Stankevičiūtė

Parašo sukūrimo data ir laikas: 2024-09-27 15:12:53

Parašo formatas: XAdES-BASELINE-T

Laiko žymoje nurodytas laikas: 2024-09-27 15:12:53

Informacija apie sertifikavimo paslaugų teikėją: RCSC IssuingCA

Sertifikato galiojimo laikas 2024-03-04 08:38:07 – 2026-03-04 08:38:07

Parašo paskirtis: suderinimas

Parašą sukūrusio asmens vardas, pavardė ir pareigos Gailutė Paspiešinskienė, Vyresnioji kadastro specialistė, Valstybės įmonė Registrų centras

Sertifikatas išduotas: Gailutė Paspiešinskienė

Parašo sukūrimo data ir laikas: 2024-10-04 09:12:29

Parašo formatas: XAdES-BASELINE-T

Laiko žymoje nurodytas laikas: 2024-10-04 09:12:29

Informacija apie sertifikavimo paslaugų teikėją: RCSC IssuingCA

Sertifikato galiojimo laikas 2023-11-23 09:00:08 – 2025-11-22 09:00:08

V. Pagrindinio dokumento priedų skaičius – 0

VI. Pagrindinio dokumento pridedamų dokumentų skaičius – 0

VII. Pridedami dokumentai: nėra priedų

VIII. Dokumento specifikacijos identifikavimo žymuo ADOC-V1.0

IX. Programinės įrangos, kuria naudojantis sudarytas elektroninis dokumentas, pavadinimas
RC-DSS

X. Elektroninio dokumento grupė BeDOC

XI. Informacija apie elektroninio (-ių) parašo (-ų) tikrinimą (tikrinimo data)

Visi dokumente esantys elektroniniai parašai galioja (2024-10-04 09:35:49)

XII. Papildomi metaduomenys

Nuorašą suformavo B.Stankevičiūtė, 2024-10-04 09:35:49 RC-DSS



* 1 1 7 0 6 2 9 6 0 1 *

Valstybės mone Žemės kio duomenų centras, kodas: 306205513, adresas: Konstitucijos pr. 23-401 Vilnius
Matininkas(-) BRIGITA STANKEVIČIŲ, kvalifikacijos pažymėjimo Nr. 2M-M-2783, tel.: +370 626 300 46

KELIO / GATVĖS SANKRYŽYS, TILTAS, VIADUKAS, ESTAKADA, PRALAIMAS, AUTOBUSŲ SUSTOJIMO IR POILSIO AIKŠTELIS, ŠVIESOFORAS, KELIO ORO SLYGOS TEBĖJIMO IR TRANSPORTO APSKAITOS RENGINIO KADASTRO DUOMENYS

Pavadinimas Kurklių g. (31AM)

Kelio reikšmė

Kelio numeris 31AM

Kadastro duomenų nustatymo data 2024-08-08

Kelio sudėtinės dalies pavadinimas	Atskaitos duomenys ašyje		Centro koordinatės		Medžiaga/ Dangos rūšis	Mato vienetas	Kiekis	Kelio pusė	Kliedes pavadinimas	Metai			
	taško Nr.	km	X	Y						Pradžios/Pabaigos			
										Statybos	Rekonstravimo	Kapitalinio remonto	Paprasto remonto
1	2	3	4	5	6	7	8	9	10	11	12	13	14
Sankryža (Smilgio g.) 43	43	0.299	6154613,1	569140,48	Asfaltbetonis	vnt.	1	Kair		1980			
										1980			
važiavimas, nuovaža 7	7	0.029	6154801,4	569332,83	Betono trinkelės	kv. m	5,89	Kair		1980			
										1980			
važiavimas, nuovaža 11	11	0.048	6154788,88	569318,25	Žvyras	kv. m	8,6	Dešin		1980			
										1980			



* 1 1 7 0 6 2 9 6 0 2 *

1	2	3	4	5	6	7	8	9	10	11	12	13	14
važiavimas, nuovaža 15	15	0.067	6154776,83	569304,24	Betono trinkel s	kv. m	6,42	Kair		1980			
										1980			
važiavimas, nuovaža 17	17	0.071	6154773,86	569300,6	Žvyras	kv. m	4,77	Dešin		1980			
										1980			
važiavimas, nuovaža 19	19	0.093	6154759,51	569284,14	Žvyras	kv. m	3,42	Kair		1980			
										1980			
važiavimas, nuovaža 21	21	0.112	6154747,36	569270,03	Žvyras	kv. m	4,88	Dešin		1980			
										1980			
važiavimas, nuovaža 22	22	0.116	6154744,84	569267,16	Žvyras	kv. m	5,23	Dešin		1980			
										1980			
važiavimas, nuovaža 24	24	0.122	6154740,88	569262,64	Asfaltbetonis	kv. m	5,05	Kair		1980			
										1980			
važiavimas, nuovaža 25	25	0.140	6154729,24	569248,8	Žvyras	kv. m	8,57	Dešin		1980			
										1980			
važiavimas, nuovaža 27	27	0.179	6154701,55	569220,78	Žvyras	kv. m	2,49	Dešin		1980			
										1980			
važiavimas, nuovaža 28	28	0.183	6154698,23	569217,88	Žvyras	kv. m	9,82	Kair		1980			
										1980			
važiavimas, nuovaža 29	29	0.186	6154695,95	569215,92	Betono trinkel s	kv. m	2,64	Dešin		1980			
										1980			
važiavimas, nuovaža 31	31	0.208	6154679,77	569201,71	Žvyras	kv. m	5,25	Dešin		1980			
										1980			



* 1 1 7 0 6 2 9 6 0 2 *

1	2	3	4	5	6	7	8	9	10	11	12	13	14
važiavimas, nuovaža 32	32	0.209	6154678,67	569200,67	Žvyras	kv. m	10,97	Kair		1980			
										1980			
važiavimas, nuovaža 33	33	0.228	6154664,82	569188,44	Žvyras	kv. m	7,37	Dešin		1980			
										1980			
važiavimas, nuovaža 36	36	0.246	6154651,8	569176,38	Žvyras	kv. m	12,3	Kair		1980			
										1980			
važiavimas, nuovaža 37	37	0.256	6154644,52	569169,61	Betono trinkel s	kv. m	8,77	Dešin		1980			
										1980			
važiavimas, nuovaža 38	38	0.257	6154643,39	569168,59	Asfaltbetonis	kv. m	7,28	Kair		1980			
										1980			
važiavimas, nuovaža 39	39	0.274	6154631,35	569157,48	Žvyras	kv. m	3,79	Dešin		1980			
										1980			
važiavimas, nuovaža 42	42	0.296	6154614,53	569142,03	Asfaltbetonis	kv. m	3,76	Dešin		1980			
										1980			
važiavimas, nuovaža 44	44	0.300	6154611,77	569139,03	Asfaltbetonis	kv. m	2	Dešin		1980			
										1980			
važiavimas, nuovaža 46	46	0.324	6154594,69	569122,75	Asfaltbetonis	kv. m	4,99	Dešin		1980			
										1980			
važiavimas, nuovaža 46	46	0.324	6154594,69	569122,75	Žvyras	kv. m	8,62	Kair		1980			
										1980			
važiavimas, nuovaža 47	47	0.343	6154581,01	569109,24	Asfaltbetonis	kv. m	6,78	Kair		1980			
										1980			



* 1 1 7 0 6 2 9 6 0 2 *

1	2	3	4	5	6	7	8	9	10	11	12	13	14
važiavimas, nuovaža 48	48	0.348	6154577,87	569106,19	Betono trinkelės	kv. m	5,5	Dešin		1980			
										1980			
važiavimas, nuovaža 49	49	0.364	6154566	569094,68	Asfaltbetonis	kv. m	8,66	Kair		1980			
										1980			
važiavimas, nuovaža 52	52	0.386	6154549,96	569079,46	Asfaltbetonis	kv. m	5,01	Dešin		1980			
										1980			
važiavimas, nuovaža 53	53	0.394	6154544,33	569074,02	Asfaltbetonis	kv. m	7,18	Dešin		1980			
										1980			
važiavimas, nuovaža 54	54	0.396	6154543,38	569073,1	Žvyras	kv. m	11,76	Kair		1980			
										1980			
važiavimas, nuovaža 55	55	0.410	6154532,63	569062,82	Asfaltbetonis	kv. m	9,12	Kair		1980			
										1980			
važiavimas, nuovaža 56	56	0.422	6154524,35	569054,91	Asfaltbetonis	kv. m	5,24	Dešin		1980			
										1980			
važiavimas, nuovaža 57	57	0.433	6154516,11	569046,85	Asfaltbetonis	kv. m	9,01	Kair		1980			
										1980			
važiavimas, nuovaža 58	58	0.436	6154514,54	569045,42	Asfaltbetonis	kv. m	4,26	Dešin		1980			
										1980			
važiavimas, nuovaža 59	59	0.440	6154511,35	569042,42	Asfaltbetonis	kv. m	4,05	Dešin		1980			
										1980			
važiavimas, nuovaža 60	60	0.461	6154496,14	569027,38	Asfaltbetonis	kv. m	6,41	Kair		1980			
										1980			



* 1 1 7 0 6 2 9 6 0 2 *

1	2	3	4	5	6	7	8	9	10	11	12	13	14
važiavimas, nuovaža 61	61	5.76	6154493,33	569024,67	Asfaltbetonis	kv. m	5,76	Dešin		1980			
										1980			
važiavimas, nuovaža 62	62	0.469	6154490,26	569021,65	Asfaltbetonis	kv. m	7,13	Dešin		1980			
										1980			
važiavimas, nuovaža 63	63	0.472	6154488,26	569019,66	Betono trinkelės	kv. m	12,85	Kair		1980			
										1980			
važiavimas, nuovaža 64	64	0.495	6154472,1	569003,96	Žvyras	kv. m	7,84	Dešin		1980			
										1980			
važiavimas, nuovaža 65	65	0.503	6154466,51	568998,36	Asfaltbetonis	kv. m	6,27	Dešin		1980			
										1980			

Specialist

BRIGITA STANKEVIČIŲ



* 1 1 7 0 6 2 9 6 0 2 *

2024-09-27 15:12:55

Lapas 5 iš 5

ELEKTRONINIO DOKUMENTO METADUOMENYS

I. Dokumento pavadinimas (antraštė) Kelio sankryžų, tiltų, viadukų, estakadų, pralaidų, autobusų sustojimo ir poilsio aikštelių, šviesoforų, kelio oro sąlygų stebėjimo ir transporto apskaitos įrenginių kadastro duomenys

II. Dokumento sudarytojas (-ai)

Brigita Stankevičiūtė, Vilnius, Vinco Kudirkos g. 18-1

III. Dokumento registracijos data ir numeris 2024-09-27 15:12:55, Nr. 1170629602

IV. Pasirašymas

Parašo paskirtis: pasirašymas

Parašą sukūrusio asmens vardas, pavardė ir pareigos Brigita Stankevičiūtė, Specialistė, Valstybės įmonė Žemės ūkio duomenų centras

Sertifikatas išduotas: Brigita Stankevičiūtė

Parašo sukūrimo data ir laikas: 2024-09-27 15:12:55

Parašo formatas: XAdES-BASELINE-T

Laiko žymoje nurodytas laikas: 2024-09-27 15:12:56

Informacija apie sertifikavimo paslaugų teikėją: RCSC IssuingCA

Sertifikato galiojimo laikas 2024-03-04 08:38:07 – 2026-03-04 08:38:07

Parašo paskirtis: suderinimas

Parašą sukūrusio asmens vardas, pavardė ir pareigos Gailutė Paspiešinskienė, Vyresnioji kadastro specialistė, Valstybės įmonė Registrų centras

Sertifikatas išduotas: Gailutė Paspiešinskienė

Parašo sukūrimo data ir laikas: 2024-10-04 09:12:31

Parašo formatas: XAdES-BASELINE-T

Laiko žymoje nurodytas laikas: 2024-10-04 09:12:31

Informacija apie sertifikavimo paslaugų teikėją: RCSC IssuingCA

Sertifikato galiojimo laikas 2023-11-23 09:00:08 – 2025-11-22 09:00:08

V. Pagrindinio dokumento priedų skaičius – 0

VI. Pagrindinio dokumento pridedamų dokumentų skaičius – 0

VII. Pridedami dokumentai: nėra priedų

VIII. Dokumento specifikacijos identifikavimo žymuo ADOC-V1.0

IX. Programinės įrangos, kuria naudojantis sudarytas elektroninis dokumentas, pavadinimas
RC-DSS

X. Elektroninio dokumento grupė BeDOC

XI. Informacija apie elektroninio (-ių) parašo (-ų) tikrinimą (tikrinimo data)

Visi dokumente esantys elektroniniai parašai galioja (2024-10-04 09:35:55)

XII. Papildomi metaduomenys

Nuorašą suformavo B.Stankevičiūtė, 2024-10-04 09:35:55 RC-DSS



* 1 1 7 0 6 2 9 6 0 2 *

Valstybės mone Žemės kio duomen centras, kodas: 306205513, adresas: Konstitucijos pr. 23-401 Vilnius
Matininkas(-) BRIGITA STANKEVI I T , kvalifikacijos pažym jimo Nr. 2M-M-2783, tel.: + 370 626 300 46

KELIO / GATV S ATITVAR , TRIUKŠMO SIENU I , ŽELDYN , P S I J IR DVIRA I TAK , ELEKTROS APŠVIETIMO TINKLO KADASTRO DUOMENYS

Pavadinimas Kurkli g. (31AM)

Kelio reikšmė

Kelio numeris 31AM

Kadastro duomenų nustatymo data 2024-08-08

Kelio sud tin s dalies pavadinimas	Ruožo su vienodais kelio dangos ir sankasos plo iais ir tipais pradžia				Ruožo su vienodais kelio dangos ir sankasos plo iais ir tipais pabaiga				Medžiaga/ Dangos r šis	Mato vienetas	Kiekis	Kelio pus (kair , dešin)	Elektros apšvietimo tinklo tipas	Laidininko skerspj vis	Metai			
	atskaitos duomeny		koordinat s		atskaitos duomeny		koordinat s								Pradžios/Pabaigos			
	taško Nr.	km	X	Y	taško Nr.	km	X	Y							Statybos	Rekonstravimo	Kapitalinio remonto	Paprasto remonto
1	2	3	4	5	6	7	8	9	10	11	12	13	14	15	16	17	18	19
P s i j (dvira i) takas 1-6	1	0.000	6154821,79	569352,64	6	0.027	6154802,67	569334,26	Betono plytel s	kv. m	53,25	Kair			1980			
															1980			
P s i j (dvira i) takas 4-5	4	0.013	6154811,94	569344,75	5	0.014	6154811,13	569343,88	Akmens trinkel s	kv. m	2,24	Dešin			1980			
															1980			
P s i j (dvira i) takas 6-8	6	0.027	6154802,67	569334,26	8	0.031	6154800,26	569331,5	Betono plytel s	kv. m	4,89	Kair			1980			
															1980			



* 1 1 7 0 6 2 9 6 0 3 *

1	2	3	4	5	6	7	8	9	10	11	12	13	14	15	16	17	18	19
P s i j (dvira i) takas 8-14	8	0.031	6154800,26	569331,5	14	0.065	6154778,15	569305,76	Betono plytel s	kv. m	47,63	Kair			1980			
															1980			
P s i j (dvira i) takas 9-10	9	0.037	6154796,34	569326,93	10	0.038	6154795,21	569325,62	Betono trinkel s	kv. m	4	Dešin			1980			
															1980			
P s i j (dvira i) takas 12-13	12	0.055	6154784,39	569312,96	13	0.057	6154783,15	569311,51	Betono trinkel s	kv. m	2,92	Kair			1980			
															1980			
P s i j (dvira i) takas 14-16	14	0.065	6154778,15	569305,76	16	0.069	6154775,5	569302,61	Betono plytel s	kv. m	6,42	Kair			1980			
															1980			
P s i j (dvira i) takas 16-18	16	0.069	6154775,5	569302,61	18	0.092	6154760,44	569285,21	Betono plytel s	kv. m	30,31	Kair			1980			
															1980			
P s i j (dvira i) takas 18-20	18	0.092	6154760,44	569285,21	20	0.094	6154758,68	569283,19	Betono plytel s	kv. m	3,62	Kair			1980			
															1980			
P s i j (dvira i) takas 20-23	20	0.094	6154758,68	569283,19	23	0.119	6154742,21	569264,18	Betono plytel s	kv. m	33,95	Kair			1980			
															1980			
P s i j (dvira i) takas 34-35	34	0.238	6154657,89	569181,8	35	0.239	6154657,18	569181,12	Asfaltbetonis	kv. m	1,74	Dešin			1980			
															1980			
P s i j (dvira i) takas 40-41	40	0.275	6154630,06	569156,28	41	0.277	6154629,13	569155,48	Asfaltbetonis	kv. m	1,38	Dešin			1980			
															1980			
P s i j (dvira i) takas 50-51	50	0.371	6154561,13	569089,73	51	0.373	6154559,96	569088,83	Asfaltbetonis	kv. m	1,58	Dešin			1980			
															1980			

Specialist

BRIGITA STANKEVI I T



* 1 1 7 0 6 2 9 6 0 3 *

ELEKTRONINIO DOKUMENTO METADUOMENYS

I. Dokumento pavadinimas (antraštė) Kelio atitvarų, triukšmo sienučių, želdynų, pėsčiųjų ir dviračių takų, elektros apšvietimo tinklo kadastro duomenys

II. Dokumento sudarytojas (-ai)

Brigita Stankevičiūtė, Vilnius, Vinco Kudirkos g. 18-1

III. Dokumento registracijos data ir numeris 2024-09-27 15:12:57, Nr. 1170629603

IV. Pasirašymas

Parašo paskirtis: pasirašymas

Parašą sukūrusio asmens vardas, pavardė ir pareigos Brigita Stankevičiūtė, Specialistė, Valstybės įmonė Žemės ūkio duomenų centras

Sertifikatas išduotas: Brigita Stankevičiūtė

Parašo sukūrimo data ir laikas: 2024-09-27 15:12:57

Parašo formatas: XAdES-BASELINE-T

Laiko žymoje nurodytas laikas: 2024-09-27 15:12:57

Informacija apie sertifikavimo paslaugų teikėją: RCSC IssuingCA

Sertifikato galiojimo laikas 2024-03-04 08:38:07 – 2026-03-04 08:38:07

Parašo paskirtis: suderinimas

Parašą sukūrusio asmens vardas, pavardė ir pareigos Gailutė Paspiešinskienė, Vyresnioji kadastro specialistė, Valstybės įmonė Registrų centras

Sertifikatas išduotas: Gailutė Paspiešinskienė

Parašo sukūrimo data ir laikas: 2024-10-04 09:12:33

Parašo formatas: XAdES-BASELINE-T

Laiko žymoje nurodytas laikas: 2024-10-04 09:12:33

Informacija apie sertifikavimo paslaugų teikėją: RCSC IssuingCA

Sertifikato galiojimo laikas 2023-11-23 09:00:08 – 2025-11-22 09:00:08

V. Pagrindinio dokumento priedų skaičius – 0

VI. Pagrindinio dokumento pridedamų dokumentų skaičius – 0

VII. Pridedami dokumentai: nėra priedų

VIII. Dokumento specifikacijos identifikavimo žymuo ADOC-V1.0

IX. Programinės įrangos, kuria naudojantis sudarytas elektroninis dokumentas, pavadinimas
RC-DSS

X. Elektroninio dokumento grupė BeDOC

XI. Informacija apie elektroninio (-ių) parašo (-ų) tikrinimą (tikrinimo data)

Visi dokumente esantys elektroniniai parašai galioja (2024-10-04 09:35:51)

XII. Papildomi metaduomenys

Nuorašą suformavo B.Stankevičiūtė, 2024-10-04 09:35:51 RC-DSS



* 1 1 7 0 6 2 9 6 0 3 *